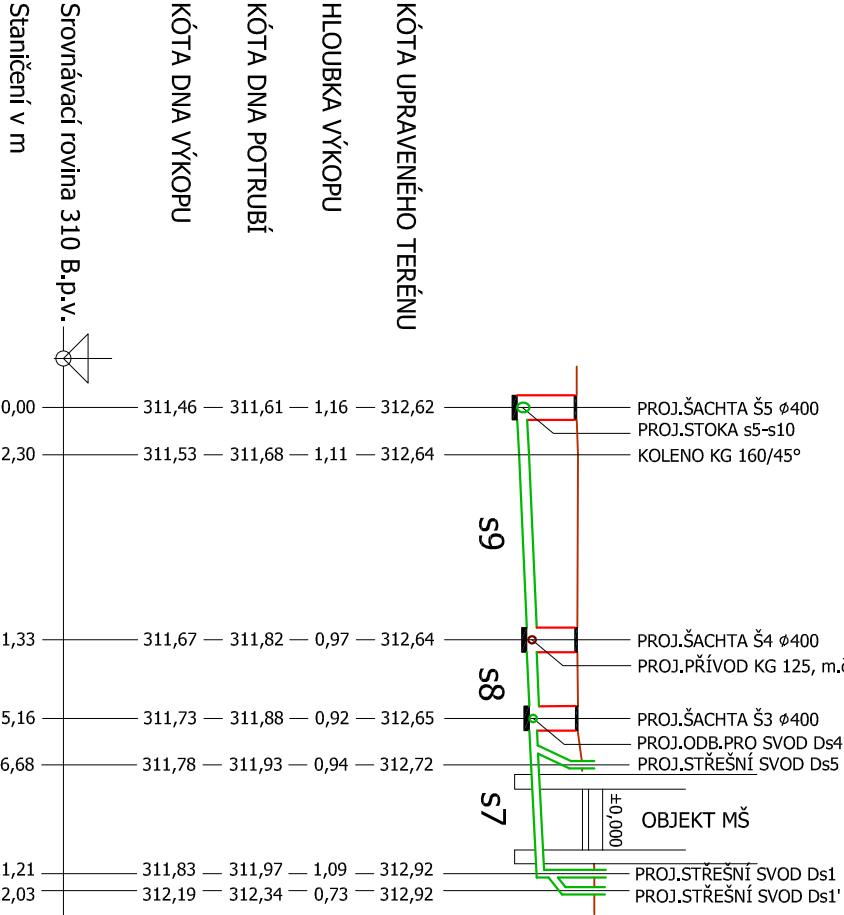
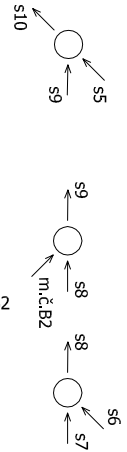


KATASTR	KRNOV - HORNÍ PŘEDMĚSTÍ
PARC.Č.	1362
DRUH POVRCHU	OSTATNÍ PLOCHA

SMĚROVÉ POMĚRY

MĚŘÍTKO 1 : 3

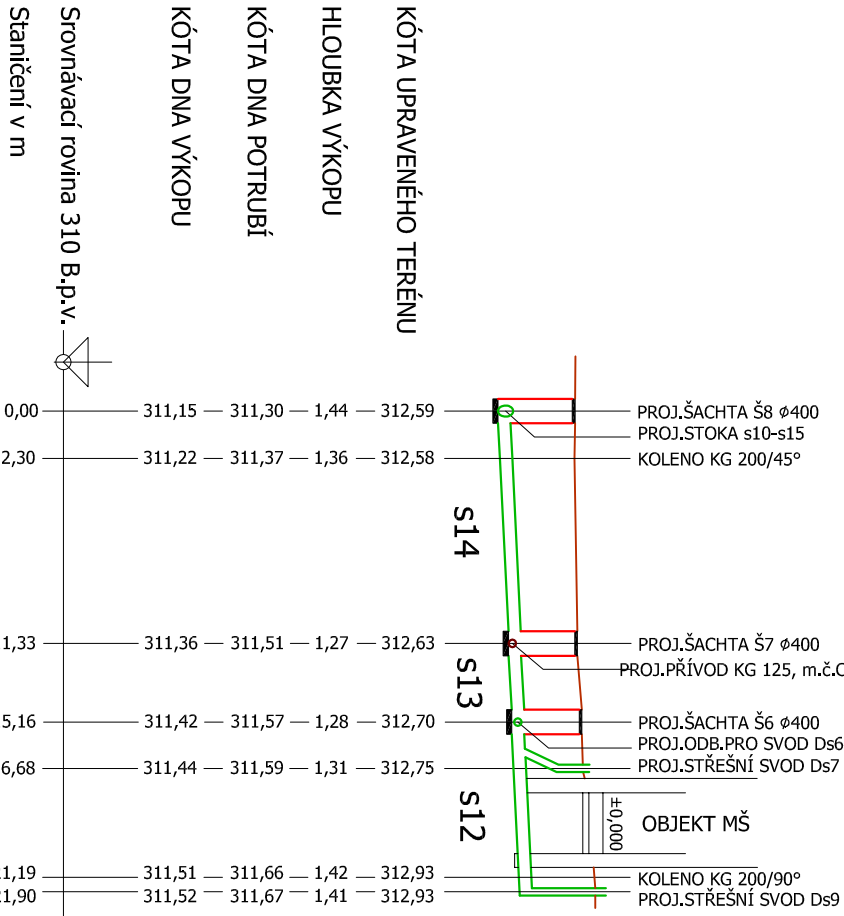
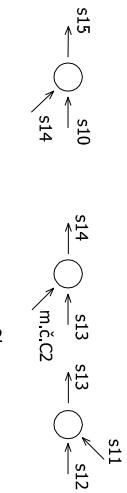


PROFIL (mm)	DN 160
MATERIÁL	KG, SN 8
DĚLKA (m)	22,03
SKLON %	1,5

KATASTR	KRNOV - HORNÍ PŘEDMĚSTÍ
PARC.Č.	1362
DRUH POVRCHU	OSTATNÍ PLOCHA

SMĚROVÉ POMĚRY

MĚŘÍTKO 1 : 3

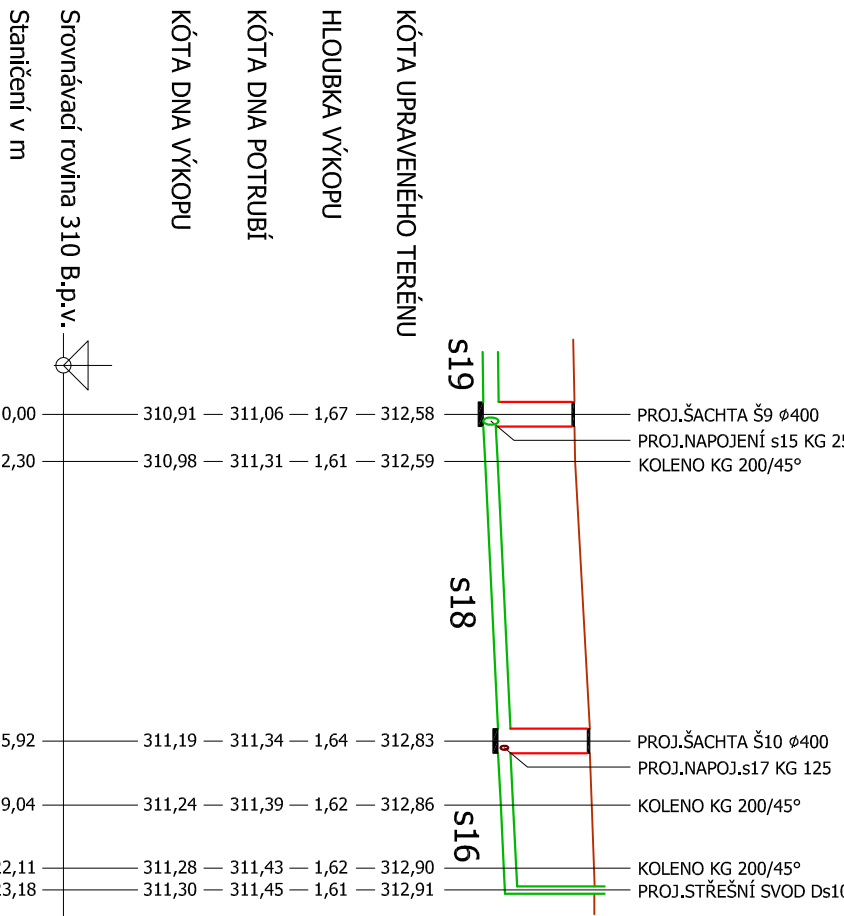



PROFIL (mm)	DN 200
MATERIÁL	KG, SN 8
DĚLKA (m)	21,90
SKLON %	1,5

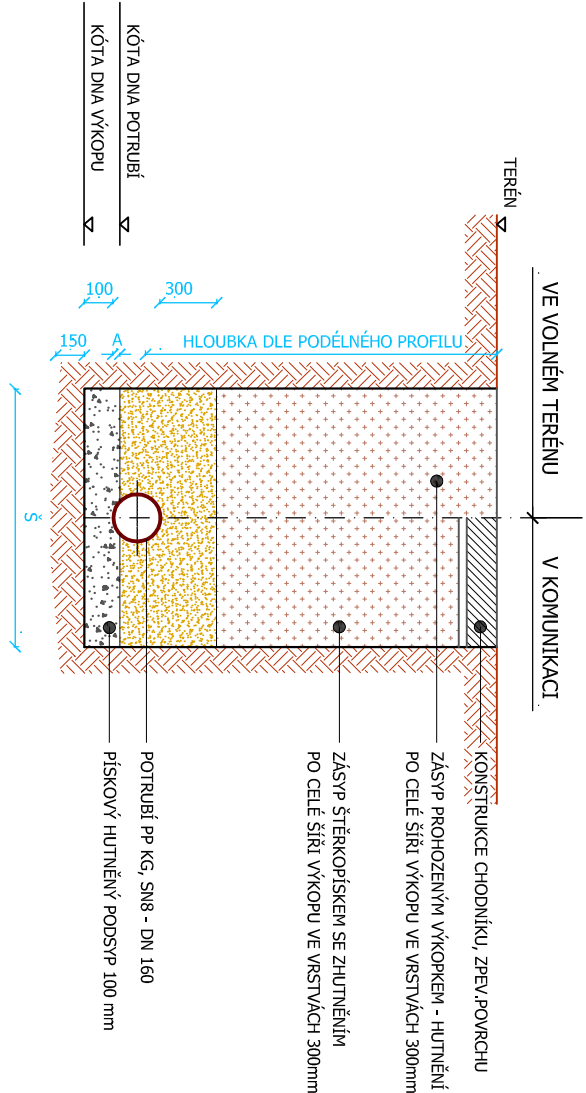
KATASTR	KRNOV - HORNÍ PŘEDMĚSTÍ
PARC.Č.	1362
DRUH POVRCHU	OSTATNÍ PLOCHA

SMĚROVÉ POMĚRY

MĚŘÍTKO 1 : 3



PROFIL (mm)	DN 200
MATERIÁL	KG, SN 8
DĚLKA (m)	23,18
SKLON %	1,5



SCHEMA ULOZENÍ POTRUBÍ KANALIZACE

Zodpovědný projektant: Ing. Filařová Jana		Zpracoval: Fořt Jaroslav, Hynčička 123	
Stavěbník: Albrechtická 194, KRNOV		MÍSTO ALBRECHTICE	
Město Krnov, Hlavní náměstí 96/1, 794 01 KRNOV		MÍSTO ALBRECHTICE MÍSTO ALBRECHTICE MÍSTO ALBRECHTICE MÍSTO ALBRECHTICE	
Stavba		DATUM	
MŠ HLUBČICKÁ, KRNOV - OPRAVA PODLAH A DEŠŤOVÉ KANALIZACE		10/2020	
Výkres		MĚŘÍTKO	
PODÉLNÝ PROFIL KANALIZACE - 02		1 : ---	
		FORMÁT	
		3 x A4	
		Č.VÝKRESU	
		D.1.4.3.3	